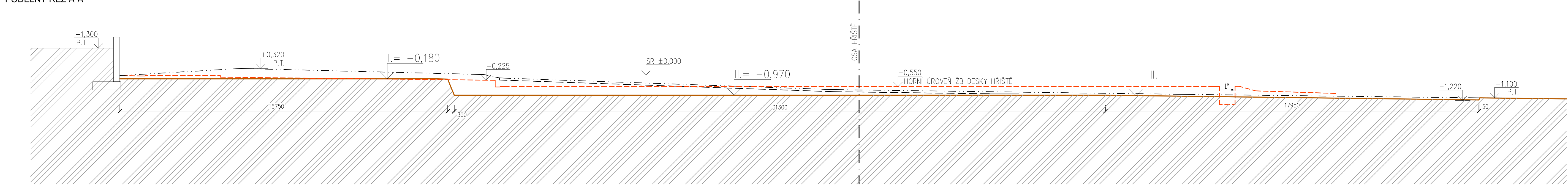
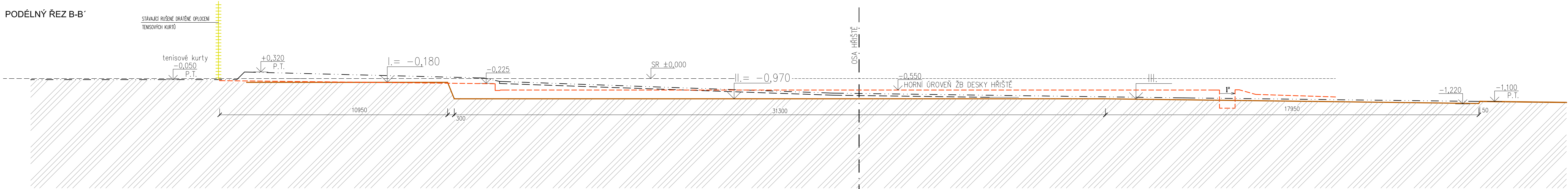


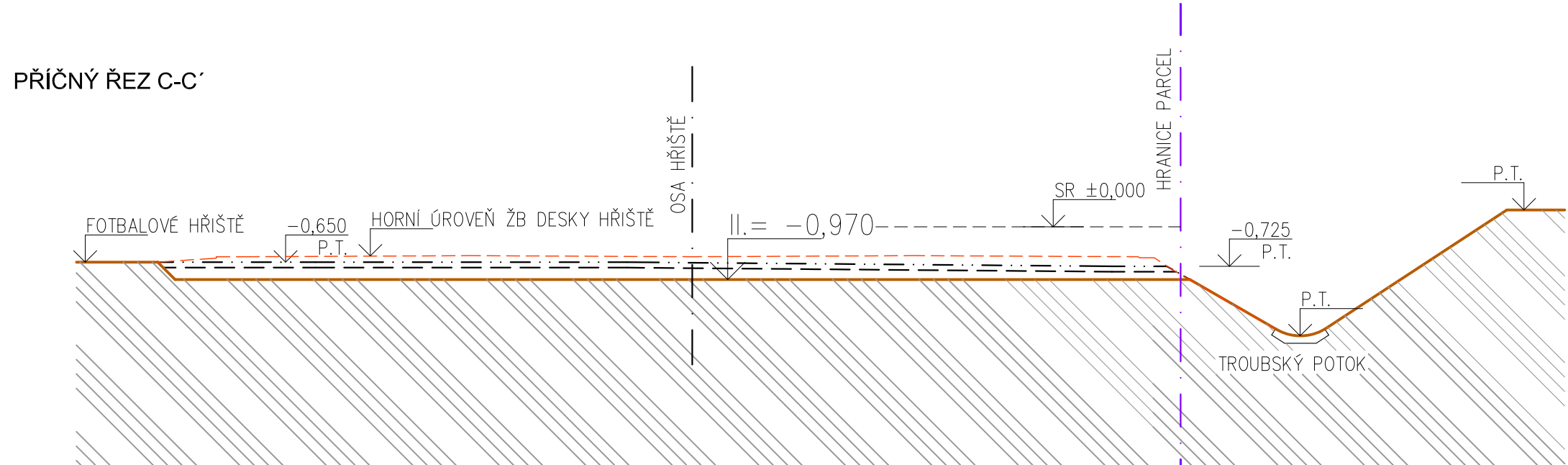
PODÉLNÝ ŘEZ A-A'



PODÉLNÝ ŘEZ B-B'



PŘÍČNÝ ŘEZ C-C'



LEGENDA

- HRANICE KN
- NAVRHOVANÉ OBJEKTY (SOUČÁST JINÝCH STAVEBNÍCH OBJEKTŮ)
- NAVRHOVANÉ OBJEKTY (SOUČÁST SO 04 HTÚ)
- BOURANÉ OPLOCENÍ (součást SO 12 oplocení)
- BOURANÉ KONSTRUKCE
- HTÚ

$\pm 0,000$  = ÚROVEŇ 1.NP OBJEKTU SO 08 = 282,11 m n.m.

REVITALIZACE ČÁSTU SPORTOVNÍHO AREÁLU POPŮVKY				DPS	
akce: MULTIFUNKČNÍ HRŠTĚ S OBJEKTY TECHNICKÉHO A PROVOZNÍHO ZÁZEMÍ				stupeň:	
investor: Obec Popůvky, Náves 32/25, 664 41 Popůvky, IČ: 00488275				datum: 11/2024	
D.1.1 ARCHITEKTONICKO - STAVEBNÍ ŘEŠENÍ					
zodpovědný projektant:		Ing. arch. LENKA HANUSOVÁ		profesní část PD, UT VZT ZTI Stolika Elektro Požární řešení	<div>ODŮM DÁL</div> <div>ARCHITEKTI</div> <div>adresa: Celý 93, 602 00 Brno tel.: +420 603 532 371 email: javurek@odumdal.cz</div>
vypracoval:		Ing. JINDŘICH NOVÁK Ing. arch. RADIM JAVŮREK			
kreslil:		Ing. arch. RADIM JAVŮREK Ing. arch. BARBORA NOVÁKOVÁ			
stavební objekt:		SO 04 ÚPRAVA ÚZEMÍ - HRUBÉ TERÉNNÍ ÚPRAVY		měřítko: 1 : 100	
výkres:		ŘEZ A-A, B-B, C-C		D.04.02	
				číslo výkresu:	

VEŠKERÁ AUTORSKÁ PRÁVA SPOJENÁ S TOUTO DOKUMENTACÍ SE ŘÍDÍ PODLE ZÁKONA 121/2000 Sb.